

Утверждаю  
Директор МБОУ  
«СОШ №1 им. М.А. Бухтуева» г. Кызыла РТ  
Шарыпова Т.Л.  
Приказ № 166/1 от 17 мая 2019 г.

## ПАСПОРТ ДОСТУПНОСТИ ОБЪЕКТА СОЦИАЛЬНОЙ ИНФРАСТРУКТУРЫ



ПАСПОРТ ДОСТУПНОСТИ  
объекта социальной инфраструктуры (ОСИ)  
№ 7

1. Общие сведения об объекте

- 1.1. Наименование (вид) объекта Муниципальное бюджетное общеобразовательное учреждение «Средняя общеобразовательная школа №1 им. М.А. Бухтуева» г. Кызыла РТ
- 1.2. Адрес объекта 667000, Республика Тыва, г. Кызыл, улица Кочетова 59/3, фактический адрес: ул. Щетинкина-Кравченко 54
- 1.3. Сведения о размещении объекта:  
- по адресу: ул. Кочетова 59/3 учебный корпус 3 этажа, 21399 кв.м  
- по адресу: ул. Щетинкина-Кравченко 54 учебный корпус 2 этажа, 1387,7 кв.м
- 1.4. Год постройки здания по адресу: ул. Кочетова 59/3 1988 год, последнего капитального ремонта нет, по адресу: ул. Щетинкина-Кравченко 54, 1936 год.
- 1.5. Дата предстоящих плановых ремонтных работ: текущего июль 2019г, капитального нет
- 1.6. Название организации (учреждения), (полное юридическое наименование – согласно Уставу, краткое наименование) Муниципальное бюджетное общеобразовательное учреждение «Средняя общеобразовательная школа №1 им. М.А. Бухтуева г. Кызыла Республики Тыва; МБОУ «СОШ №1 им. М.А. Бухтуева» г. Кызыла РТ.
- 1.7. Юридический адрес организации (учреждения) 667000 Республика Тыва, г. Кызыл, улица Кочетова, дом 59/3
- 1.8. Основание для пользования объектом оперативное управление
- 1.9. Форма собственности муниципальная.
- 1.10. Территориальная принадлежность г. Кызыл РТ.
- 1.11. Вышестоящая организация (наименование) Департамент по образованию Мэрии г. Кызыла
- 1.12. Адрес вышестоящей организации, другие координаты 667000 Республика Тыва, г. Кызыл, ул. Кочетова дом 137.

2. Характеристика деятельности организации на объекте (по обслуживанию населения)

- 2.1 Сфера деятельности образование
- 2.2 Виды оказываемых услуг образовательные
- 2.3 Форма оказания услуг: на объекте
- 2.4 Категории обслуживаемого населения по возрасту: дети
- 2.5 Категории обслуживаемых инвалидов: дети разных категорий (нарушения двигательной функции, нарушения функций систем организма, сенсорные нарушения, психические нарушения)
- 2.6 Плановая мощность: посещаемость (количество обслуживаемых в день), вместимость, пропускная способность 2573
- 2.7 Участие в исполнении ИПР инвалида, ребенка-инвалида (да, нет) да

3. Состояние доступности объекта

- 3.1 Путь следования к объекту пассажирским транспортом  
(описать маршрут движения с использованием пассажирского транспорта)  
Маршрут: не предусмотрено  
наличие адаптированного пассажирского транспорта к объекту нет
- 3.2 Путь к объекту от ближайшей остановки пассажирского транспорта:  
3.2.1 расстояние до объекта от остановки транспорта 300 м

- 3.2.4 Перекрестки: регулируемые;
- 3.2.5 Информация на пути следования к объекту: нет
- 3.2.6 Перепады высоты на пути: нет

3.3 Организация доступности объекта для инвалидов – форма обслуживания\*

№№ п/п	Категория инвалидов (вид нарушения)	Вариант организации доступности объекта (формы обслуживания)*
1.	Все категории инвалидов и МГН	А
	<i>в том числе инвалиды:</i>	
2	передвигающиеся на креслах-колясках	Б, ДУ
3	с нарушениями опорно-двигательного аппарата	А
4	с нарушениями зрения	А
5	с нарушениями слуха	А
6	с нарушениями умственного развития	А

\* - указывается один из вариантов: «А», «Б», «ДУ», «ВНД» \* - указывается один из вариантов: «А» доступность всех зон и помещений - универсальная, «Б» доступны специально выделенные участки и помещения, «ДУ» доступность условная: дополнительная помощь сотрудника, услуги на дому, дистанционно, «ВНД» не организована доступность.

3.4 Состояние доступности основных структурно-функциональных зон

№ № п \п	Основные структурно-функциональные зоны	Состояние доступности, в том числе для основных категорий инвалидов**
1	Территория, прилегающая к зданию (участок)	ДП-В
2	Вход (входы) в здание	ДП-В
3	Путь (пути) движения внутри здания (в т.ч. пути эвакуации)	ДЧ-В
4	Зона целевого назначения здания (целевого посещения объекта)	ДЧ-В
5	Санитарно-гигиенические помещения	ДП-В
6	Система информации и связи (на всех зонах)	ДП-В
7	Пути движения к объекту (от остановки транспорта)	ДП-В

\*\* Указывается: ДП-В - доступно полностью всем; ДП-И (К, О, С, Г, У) – доступно полностью избирательно (указать категории инвалидов); ДЧ-В - доступно частично всем; ДЧ-И (К, О, С, Г, У) – доступно частично избирательно (указать категории инвалидов); ДУ - доступно условно, ВНД – временно недоступно

3.5. ИТОГОВОЕ ЗАКЛЮЧЕНИЕ о состоянии доступности ОСИ: доступно частично

4. Управленческое решение

4.1. Рекомендации по адаптации основных структурных элементов объекта

№ № п \п	Основные структурно-функциональные зоны объекта	Рекомендации по адаптации объекта (вид работы)*
1	Территория, прилегающая к зданию (участок)	нуждается
2	Вход (входы) в здание	Не нуждается
3	Путь (пути) движения внутри здания (в т.ч. пути	Не нуждается

4	Зона целевого назначения здания (целевого посещения объекта)	нуждается
5	Санитарно-гигиенические помещения	Текущий ремонт
6	Система информации на объекте (на всех зонах)	Не нуждается
7	Пути движения к объекту (от остановки транспорта)	Не нуждается
8	Все зоны и участки	Индивидуальное решение

\*- указывается один из вариантов (видов работ): не нуждается; ремонт (текущий, капитальный); индивидуальное решение с ТСР; технические решения невозможны – организация альтернативной формы обслуживания

4.2. Период проведения работ по мере поступления денежных средств в рамках исполнения плана  
(указывается наименование документа: программы, плана)

4.3 Ожидаемый результат (по состоянию доступности) после выполнения работ по адаптации частично доступно

Оценка результата исполнения программы, плана (по состоянию доступности) \_\_\_\_\_

4.4. Для принятия решения требуется, не требуется (нужное подчеркнуть):

Согласование \_\_\_\_\_ требуется \_\_\_\_\_

Имеется заключение уполномоченной организации о состоянии доступности объекта (наименование документа и выдавшей его организации, дата), прилагается

4.5. Информация размещена (обновлена) на Карте доступности дата \_\_\_\_\_

(наименование сайта, портала)

## 5. Особые отметки

Паспорт сформирован на основании:

1. Анкеты (информации об объекте) от «\_\_» \_\_\_\_\_ 2019 г.,
2. Акта обследования объекта: № акта \_\_\_\_\_ от « » \_\_\_\_\_ 2019г.
3. Решения Комиссии МБОУ «СОШ №1 им. М.А. Бухтуева» г. Кызыла РТ от « » \_\_\_\_\_ 2019 г.

Утверждаю  
Директор МБОУ  
«СОШ №1 им. М.А. Бухтуева» г. Кызыла РТ  
Шарыпова Т.Л.  
Приказ № 1867 от «14» мая 2019 г.



АНКЕТА  
(информация об объекте социальной инфраструктуры)  
К ПАСПОРТУ ДОСТУПНОСТИ ОСИ  
№ \_\_\_\_\_

1. Общие сведения об объекте

- 1.1. Наименование (вид) объекта Муниципальное бюджетное общеобразовательное учреждение «Средняя общеобразовательная школа №1 им. М.А. Бухтуева» г. Кызыла РТ
- 1.2. Адрес объекта 667000, Республика Тыва, г. Кызыл, улица Кочетова 59/3, фактический адрес: ул. Щетинкина-Кравченко 54
- 1.3. Сведения о размещении объекта:  
- по адресу: ул. Кочетова 59/3 учебный корпус 3 этажа, 21399 кв.м  
- по адресу: ул. Щетинкина-Кравченко 54 учебный корпус 2 этажа, 1387,7 кв.м
- 1.4. Год постройки здания по адресу: ул. Кочетова 59/3 1988 год, последнего капитального ремонта нет, по адресу: ул. Щетинкина-Кравченко 54, 1936 год.
- 1.5. Дата предстоящих плановых ремонтных работ: текущего июль 2019г, капитального нет
- 1.6. Название организации (учреждения), (полное юридическое наименование – согласно Уставу, краткое наименование) Муниципальное бюджетное общеобразовательное учреждение «Средняя общеобразовательная школа №1 им. М.А. Бухтуева г. Кызыла Республики Тыва; МБОУ «СОШ №1 им. М.А. Бухтуева» г. Кызыла РТ.
- 1.7. Юридический адрес организации (учреждения) 667000 Республика Тыва, г. Кызыл, улица Кочетова, дом 59/3
- 1.8. Основание для пользования объектом оперативное управление
- 1.9. Форма собственности муниципальная.
- 1.10. Территориальная принадлежность г. Кызыл РТ.
- 1.11. Вышестоящая организация (наименование) Департамент по образованию Мэрии г. Кызыла
- 1.12. Адрес вышестоящей организации, другие координаты 667000 Республика Тыва, г. Кызыл, ул. Кочетова дом 137.

2. Характеристика деятельности организации на объекте (по обслуживанию населения)

- 2.1 Сфера деятельности образование
- 2.2 Виды оказываемых услуг образовательные
- 2.3 Форма оказания услуг: на объекте
- 2.4 Категории обслуживаемого населения по возрасту: дети
- 2.5 Категории обслуживаемых инвалидов: дети разных категорий (нарушения двигательной функции, нарушения функций систем организма, сенсорные нарушения, психические нарушения)
- 2.6 Плановая мощность: посещаемость (количество обслуживаемых в день), вместимость, пропускная способность 2573
- 2.7 Участие в исполнении ИПР инвалида, ребенка-инвалида (да, нет) да

3. Состояние доступности объекта для инвалидов и других маломобильных групп населения (МГН)

- 3.1 Путь следования к объекту пассажирским транспортом  
(определить маршрут движения с использованием пассажирского транспорта)

3.2 Путь к объекту от ближайшей остановки пассажирского транспорта:

3.2.1 расстояние до объекта от остановки транспорта 300 м

3.2.2 время движения (пешком) 7 мин

3.2.3 наличие выделенного от проезжей части пешеходного пути (*да, нет*), да

3.2.4 Перекрестки: регулируемые;

3.2.5 Информация на пути следования к объекту: нет

3.2.6 Перепады высоты на пути: нет

3.3 Вариант организации доступности ОСИ (формы обслуживания)\* с учетом СП 35-101-2001

№№ п/п	Категория инвалидов (вид нарушения)	Вариант организации доступности объекта
1.	Все категории инвалидов и МГН	А
	<i>в том числе инвалиды:</i>	
2	передвигающиеся на креслах-колясках	Б, ДУ
3	с нарушениями опорно-двигательного аппарата	А
4	с нарушениями зрения	А
5	с нарушениями слуха	А
6	с нарушениями умственного развития	А

\* - указывается один из вариантов: «А», «Б», «ДУ», «ВНД»

4. Управленческое решение (предложения по адаптации основных структурных элементов объекта)

№ п \п	Основные структурно-функциональные зоны объекта	Рекомендации по адаптации объекта (вид работы)*
1	Территория, прилегающая к зданию (участок)	нуждается
2	Вход (входы) в здание	Не нуждается
3	Путь (пути) движения внутри здания (в т.ч. пути эвакуации)	Не нуждается
4	Зона целевого назначения (целевого посещения объекта)	нуждается
5	Санитарно-гигиенические помещения	Текущий ремонт
6	Система информации на объекте (на всех зонах)	Не нуждается
7	Пути движения к объекту (от остановки транспорта)	Не нуждается
8.	Все зоны и участки	Индивидуальное решение

\*- указывается один из вариантов (видов работ): не нуждается; ремонт (текущий, капитальный); индивидуальное решение с ТСП; технические решения невозможны – организация альтернативной формы обслуживания

Размещение информации на Карте доступности согласовано \_\_\_\_\_

(подпись, Ф.И.О., должность; координаты для связи уполномоченного представителя объекта)

Утверждаю  
Директор МБОУ  
«СОШ №1 им. М.А. Бухтуева» г. Кызыла РТ  
Шарыпова Т.Л.  
Приказ № 667/01 от «17» июля 2019 г.



АКТ ОБСЛЕДОВАНИЯ  
объекта социальной инфраструктуры  
К ПАСПОРТУ ДОСТУПНОСТИ ОСИ  
№ \_\_\_\_\_

г. Кызыл

« \_\_\_\_\_ » \_\_\_\_\_ 2019 г.

1. Общие сведения об объекте

- 1.1. Наименование (вид) объекта Муниципальное бюджетное общеобразовательное учреждение «Средняя общеобразовательная школа №1 им. М.А. Бухтуева» г. Кызыла РТ
- 1.2. Адрес объекта 667000, Республика Тыва, г. Кызыл, улица Кочетова 59/3, фактический адрес: ул. Щетинкина-Кравченко 54
- 1.3. Сведения о размещении объекта:
- по адресу: ул. Кочетова 59/3 учебный корпус 3 этажа, 21399 кв.м
  - по адресу: ул. Щетинкина-Кравченко 54 учебный корпус 2 этажа, 1387,7 кв.м
- 1.4. Год постройки здания по адресу: ул. Кочетова 59/3 1988 год, последнего капитального ремонта нет, по адресу: ул. Щетинкина-Кравченко 54, 1936 год.
- 1.5. Дата предстоящих плановых ремонтных работ: текущего июль 2019г, капитального нет
- 1.6. Название организации (учреждения), (полное юридическое наименование – согласно Уставу, краткое наименование) Муниципальное бюджетное общеобразовательное учреждение «Средняя общеобразовательная школа №1 им. М.А. Бухтуева г. Кызыла Республики Тыва; МБОУ «СОШ №1 им. М.А. Бухтуева» г. Кызыла РТ.
- 1.7. Юридический адрес организации (учреждения) 667000 Республика Тыва, г. Кызыл, улица Кочетова, дом 59/3

2. Характеристика деятельности организации на объекте

Дополнительная информация Образование

3. Состояние доступности объекта

3.1 Путь следования к объекту пассажирским транспортом  
(описать маршрут движения с использованием пассажирского транспорта)  
не предусмотрено  
наличие адаптированного пассажирского транспорта к объекту нет

3.2 Путь к объекту от ближайшей остановки пассажирского транспорта:

- 3.2.1 расстояние до объекта от остановки транспорта 300 м
- 3.2.2 время движения (пешком) 7 мин
- 3.2.3 наличие выделенного от проезжей части пешеходного пути (да, нет), да
- 3.2.4 Перекрестки: регулируемые;
- 3.2.5 Информация на пути следования к объекту: нет
- 3.2.6 Перепады высоты на пути: нет

### 3.3 Организация доступности объекта для инвалидов – форма обслуживания

№№ п/п	Категория инвалидов (вид нарушения)	Вариант организации доступности объекта (формы обслуживания)*
1.	Все категории инвалидов и МГН	А
	<i>в том числе инвалиды:</i>	
2	передвигающиеся на креслах-колясках	Б, ДУ
3	с нарушениями опорно-двигательного аппарата	А
4	с нарушениями зрения	А
5	с нарушениями слуха	А
6	с нарушениями умственного развития	А

\* - указывается один из вариантов: «А», «Б», «ДУ», «ВНД»

### 3.4 Состояние доступности основных структурно-функциональных зон

№ № п/п	Основные структурно- функциональные зоны	Состояние доступности, в том числе для основных категорий инвалидов**	Приложение	
			№ на плане	№ фото
1	Территория, прилегающая к зданию (участок)	ДП-В		
2	Вход (входы) в здание	ДП-В		
3	Путь (пути) движения внутри здания (в т.ч. пути эвакуации)	ДЧ-В		
4	Зона целевого назначения здания (целевого посещения объекта)	ДЧ-В		
5	Санитарно-гигиенические помещения	ДП-В		
6	Система информации и связи (на всех зонах)	ДП-В		
7	Пути движения к объекту (от остановки транспорта)	ДП-В		

\*\* Указывается: ДП-В - доступно полностью всем; ДП-И (К, О, С, Г, У) – доступно полностью избирательно (указать категории инвалидов); ДЧ-В - доступно частично всем; ДЧ-И (К, О, С, Г, У) – доступно частично избирательно (указать категории инвалидов); ДУ - доступно условно, ВНД - недоступно

3.5. ИТОГОВОЕ ЗАКЛЮЧЕНИЕ о состоянии доступности ОСИ: \_\_доступно частично избирательно

#### 4. Управленческое решение (проект)

##### 4.1. Рекомендации по адаптации основных структурных элементов объекта:

№ № п \п	Основные структурно-функциональные зоны объекта	Рекомендации по адаптации объекта (вид работы)*
1	Территория, прилегающая к зданию (участок)	нуждается
2	Вход (входы) в здание	Не нуждается
3	Путь (пути) движения внутри здания (в т.ч. пути эвакуации)	Не нуждается
4	Зона целевого назначения здания (целевого посещения объекта)	нуждается
5	Санитарно-гигиенические помещения	Текущий ремонт
6	Система информации на объекте (на всех зонах)	Не нуждается
7	Пути движения к объекту (от остановки транспорта)	Не нуждается
8.	Все зоны и участки	Индивидуальное решение

\*- указывается один из вариантов (видов работ): не нуждается; ремонт (текущий, капитальный); индивидуальное решение с ТСР; технические решения невозможны – организация альтернативной формы обслуживания

##### 4.2. Период проведения работ по мере поступления денежных средств в рамках исполнения плана (указывается наименование документа: программы, плана)

##### 4.3 Ожидаемый результат (по состоянию доступности) после выполнения работ по адаптации доступно всем инвалидам

Оценка результата исполнения программы, плана (по состоянию доступности) удовлетворительно

##### 4.4. Для принятия решения требуется, не требуется (нужное подчеркнуть):

4.4.1. согласование на Комиссии требуется  
(наименование Комиссии по координации деятельности в сфере обеспечения доступной среды жизнедеятельности для инвалидов и других МГН)

4.4.2. согласование работ с надзорными органами требуется (в сфере проектирования и строительства, архитектуры, охраны памятников, другое - указать)

4.4.3. техническая экспертиза; разработка проектно-сметной документации да;

4.4.4. согласование с вышестоящей организацией (собственником объекта) да;

4.4.5. согласование с общественными организациями инвалидов нет;

4.4.6. другое нет

Имеется заключение уполномоченной организации о состоянии доступности объекта (наименование документа и выдавшей его организации, дата), прилагается нет

##### 4.7. Информация может быть размещена (обновлена) на Карте доступности

(наименование сайта, портала)

5. Особые отметки

ПРИЛОЖЕНИЯ:

Результаты обследования:

1. Территории, прилегающей к объекту на 1 л.
2. Входа (входов) в здание на 1 л.
3. Путей движения в здании на 1 л.
4. Зоны целевого назначения объекта на 1 л.
5. Санитарно-гигиенических помещений на 1 л.
6. Системы информации (и связи) на объекте на 1 л.

Результаты фотофиксации на объекте \_\_\_\_\_ на    л.

Позэтажные планы, паспорт БТИ \_\_\_\_\_ на    л.

Другое (в том числе дополнительная информация о путях движения к объекту)

Руководитель  
рабочей группы:

Директор Шарыпова Т.Л. \_\_\_\_\_  
(Должность, Ф.И.О.) (Подпись)

Члены рабочей группы: - Зам. директора по ВР Варнова Ю.А. \_\_\_\_\_

- Зав. по АХЧ Медведева Н.Л. \_\_\_\_\_

В том числе:

представители общественных  
организаций инвалидов

Председатель общества инвалидов г.Кызыла

(Должность, Ф.И.О.)

(Подпись)

(Должность, Ф.И.О.)

(Подпись)

представители организации,  
расположенной на объекте

(Должность, Ф.И.О.)

(Подпись)

(Должность, Ф.И.О.)

(Подпись)

к Акту обследования ОСИ к паспорту доступности ОСИ № 166/1 от «12» мая 2019 г.

## I Результаты обследования:

## 1. Территории, прилегающей к зданию (участка)

Наименование объекта, адрес								
№ п/п	Наименование функционально-планировочного элемента	Наличие элемента			Выявленные нарушения и замечания		Работы по адаптации объектов	
		есть/нет	№ на плане	№ фото	Содержание	Значимо для инвалида (категория)	Содержание	Виды работ
1.1	Вход (входы) на территорию	есть			приспособлено	все		
1.2	Путь (пути) движения на территории	есть			приспособлено	все		
1.3	Пандус (наружный)	есть			приспособлено	Все		
1.4	Автостоянка и парковка	есть			приспособлено	все		
	ОБЩИЕ требования к зоне				приспособлено	все		

## II Заключение по зоне:

Наименование структурно-функциональной зоны	Состояние доступности* (к пункту 3.4 Акта обследования ОСИ)	Приложение		Рекомендации по адаптации (вид работы)** к пункту 4.1 Акта обследования ОСИ
		№ на плане	№ фото	
Территория, прилегающей к зданию	ДП-В			

\* указывается: ДП-В - доступно полностью всем; ДП-И (К, О, С, Г, У) – доступно полностью избирательно (указать категории инвалидов); ДЧ-В - доступно частично всем; ДЧ-И (К, О, С, Г, У) – доступно частично избирательно (указать категории инвалидов); ДУ - доступно условно, ВНД - недоступно

\*\*указывается один из вариантов: не нуждается; ремонт (текущий, капитальный); индивидуальное решение с ТСР; технические решения невозможны – организация альтернативной формы обслуживания

Комментарий к заключению: \_\_\_\_\_

к Акту обследования ОСИ к паспорту доступности ОСИ № 166/1 от «17» мая 2019 г.

## I Результаты обследования:

## 2. Входа (входов) в здание

Наименование объекта, адрес

№ п/п	Наименование функционально-планировочного элемента	Наличие элемента		Выявленные нарушения и замечания		Работы по адаптации объектов		
		есть / нет	№ на плане	№ фото	Содержание	Значимо для инвалида (категория)	Содержание	Виды работ
2.1	Пандус (наружный)	есть			приспособлено	все		
2.2	Входная площадка (перед дверью)	есть			приспособлено	все		
2.3	Дверь (входная)	есть			приспособлено	все		
2.4	Тамбур	есть			приспособлено	все		
	ОБЩИЕ требования к зоне				приспособлено	все		

## II Заключение по зоне:

Наименование структурно-функциональной зоны	Состояние доступности* (к пункту 3.4 Акта обследования ОСИ)	Приложение		Рекомендации по адаптации (вид работы)** к пункту 4.1 Акта обследования ОСИ
		№ на плане	№ фото	
Вход в здание	ДП-В			

\* указывается: ДП-В - доступно полностью всем; ДП-И (К, О, С, Г, У) – доступно полностью избирательно (указать категории инвалидов); ДЧ-В - доступно частично всем; ДЧ-И (К, О, С, Г, У) – доступно частично избирательно (указать категории инвалидов); ДУ - доступно условно, ВНД - недоступно

\*\*указывается один из вариантов: не нуждается; ремонт (текущий, капитальный); индивидуальное решение с ТСР; технические решения невозможны – организация альтернативной формы обслуживания

Комментарий

к заключению: \_\_\_\_\_

к Акту обследования ОСИ к паспорту доступности ОСИ № 166/1 от « 14 » мая 2019 г.

I Результаты обследования:

3. Пути (путей) движения внутри здания (в т.ч. путей эвакуации)

Наименование объекта, адрес								
№ п/п	Наименование функционально-планировочного элемента	Наличие элемента			Выявленные нарушения и замечания		Работы по адаптации объектов	
		есть/нет	№ на плане	№ фото	Содержание	Значимо для инвалида (категория)	Содержание	Виды работ
3.1	Коридор (вестибюль, зона ожидания, галерея, балкон)	есть			приспособлено	все		
3.2	Лестница (внутри здания)	есть			Не приспособлено	все		технические решения невозможны
3.3	Пандус (внутри здания)	нет	-	-	-	-		технические решения невозможны
3.4	Лифт пассажирский (или подъемник)	нет	-	-	технические решения невозможны	-		технические решения невозможны
3.5	Дверь	есть			приспособлено	все		
3.6	Пути эвакуации (в т.ч. зоны безопасности)	есть			приспособлено	все		
	ОБЩИЕ требования к зоне							

II Заключение по зоне:

Наименование структурно-функциональной зоны	Состояние доступности* (к пункту 3.4 Акта обследования ОСИ)	Приложение		Рекомендации по адаптации (вид работы)** к пункту 4.1 Акта обследования ОСИ
		№ на плане	№ фото	
Пути движения внутри здания	ДП-И			

\* указывается: ДП-В - доступно полностью всем; ДП-И (К, О, С, Г, У) – доступно полностью избирательно (указать категории инвалидов); ДЧ-В - доступно частично всем; ДЧ-И (К, О, С, Г, У) – доступно частично избирательно (указать категории инвалидов); ДУ - доступно условно, ВНД - недоступно

\*\*указывается один из вариантов: не нуждается; ремонт (текущий, капитальный); индивидуальное решение с ТСР; технические решения невозможны – организация альтернативной формы обслуживания

Комментарий к заключению:

к Акту обследования ОСИ к паспорту доступности ОСИ № 166/11 от « 14 » мая 2019 г.

## I Результаты обследования:

## 4. Зоны целевого назначения здания (целевого посещения объекта)

## Вариант I – зона обслуживания инвалидов

Наименование объекта, адрес

№ п/п	Наименование функционально-планировочного элемента	Наличие элемента		Выявленные нарушения и замечания		Работы по адаптации объектов		
		есть/нет	№ на плане	№ фото	Содержание	Значимо для инвалида (категория)	Содержание	Виды работ
4.1	Кабинетная форма обслуживания	есть			приспособлено	все		
4.2	Зальная форма обслуживания	нет		-	-	-		
4.3	Прилавочная форма обслуживания	нет		-	-	-		-
4.4	Форма обслуживания с перемещением по маршруту	нет		-	-	-		-
4.5	Кабина индивидуального обслуживания	нет		-	-	-		-
	ОБЩИЕ требования к зоне				приспособлено	все		

## II Заключение по зоне:

Наименование структурно-функциональной зоны	Состояние доступности* (к пункту 3.4 Акта обследования ОСИ)	Приложение		Рекомендации по адаптации (вид работы)** к пункту 4.1 Акта обследования ОСИ
		№ на плане	№ фото	
Учебная зона	ДЧ-В			

\* указывается: ДП-В - доступно полностью всем; ДП-И (К, О, С, Г, У) – доступно полностью избирательно (указать категории инвалидов); ДЧ-В - доступно частично всем; ДЧ-И (К, О, С, Г, У) – доступно частично избирательно (указать категории инвалидов); ДУ - доступно условно, ВНД - недоступно

\*\*указывается один из вариантов: не нуждается; ремонт (текущий, капитальный); индивидуальное решение с ТСР; технические решения невозможны – организация альтернативной формы обслуживания

Комментарий

к заключению: \_\_\_\_\_

к Акту обследования ОСИ к паспорту доступности ОСИ № 166/1 от « 12 » 2019 г.

I Результаты обследования:

4. Зоны целевого назначения здания (целевого посещения объекта)  
 Вариант II – места приложения труда

Наименование функционально-планировочного элемента	Наличие элемента			Выявленные нарушения и замечания		Работы по адаптации объектов	
	есть/нет	№ на плане	№ фото	Содержание	Значимо для инвалида (категория)	Содержание	Виды работ
Место приложения труда	-	-	-	-	-	-	-

II Заключение по зоне:

Наименование структурно-функциональной зоны	Состояние доступности* (к пункту 3.4 Акта обследования ОСИ)	Приложение		Рекомендации по адаптации (вид работы)** к пункту 4.1 Акта обследования ОСИ
		№ на плане	№ фото	
места приложения труда	-	-	-	-

\* указывается: ДП-В - доступно полностью всем; ДП-И (К, О, С, Г, У) – доступно полностью избирательно (указать категории инвалидов); ДЧ-В - доступно частично всем; ДЧ-И (К, О, С, Г, У) – доступно частично избирательно (указать категории инвалидов); ДУ - доступно условно, ВНД - недоступно

\*\*указывается один из вариантов: не нуждается; ремонт (текущий, капитальный); индивидуальное решение с ТСП; технические решения невозможны – организация альтернативной формы обслуживания

Комментарий к заключению: \_\_\_\_\_

к Акту обследования ОСИ к паспорту доступности ОСИ № 166/1 от «17» мая 2019 г.

**I Результаты обследования:  
5. Санитарно-гигиенических помещений**

Наименование объекта, адрес

№ п/п	Наименование функционально-планировочного элемента	Наличие элемента			Выявленные нарушения и замечания		Работы по адаптации объектов	
		есть/нет	№ на плане	№ фото	Содержание	Значимо для инвалида (категория)	Содержание	Виды работ
5.1	Туалетная комната	есть			Не приспособлено	Все		Текущий ремонт
5.2	Душевая комната	нет	-	-	-	-		
5.3	Бытовая комната (гардеробная)	нет	-	-	-	-		
	<b>ОБЩИЕ требования к зоне</b>				Не приспособлено	Все		

**II Заключение по зоне:**

Наименование структурно-функциональной зоны	Состояние доступности* (к пункту 3.4 Акта обследования ОСИ)	Приложение		Рекомендации по адаптации (вид работы)** к пункту 4.1 Акта обследования ОСИ
		№ на плане	№ фото	
Санитарно-гигиенические помещения	ДЧ-И			Текущий ремонт

\* указывается: ДП-В - доступно полностью всем; ДП-И (К, О, С, Г, У) – доступно полностью избирательно (указать категории инвалидов); ДЧ-В - доступно частично всем; ДЧ-И (К, О, С, Г, У) – доступно частично избирательно (указать категории инвалидов); ДУ - доступно условно, ВНД - недоступно

\*\*указывается один из вариантов: не нуждается; ремонт (текущий, капитальный); индивидуальное решение с ТСП; технические решения невозможны – организация альтернативной формы обслуживания

Комментарий к заключению: \_\_\_\_\_

к Акту обследования ОСИ к паспорту доступности ОСИ № 166/1 от « 12 » мая 2019 г.

I Результаты обследования:  
6. Системы информации на объекте

Наименование объекта, адрес

№ п/п	Наименование функционально-планировочного элемента	Наличие элемента			Выявленные нарушения и замечания		Работы по адаптации объектов	
		есть/нет	№ на плане	№ фото	Содержание	Значимо для инвалидов (категория)	Содержание	Виды работ
6.1	Визуальные средства	есть	-	-	приспособлено	все		
6.2	Акустические средства	нет	-	-	Не приспособлено	все	Установка акустических средств	Установка акустических средств (речевые синтезаторы, речевые оповещатели, громкоговорители, репродукторы и т.п.), в том числе устройства звукового дублирования визуальной информации (для людей с недостатками зрения)
6.3	Тактильные средства	нет	-	-	Не приспособлено	все	Приобретение тактильных средств	Установка тактильных средств
	ОБЩИЕ требования к зоне		-	-	приспособлено	все		

## II Заключение по зоне:














Наименование структурно-функциональной зоны	Состояние доступности* (к пункту 3.4 Акта обследования ОСИ)	Приложение		Рекомендации по адаптации (вид работы)** к пункту 4.1 Акта обследования ОСИ
		№ на плане	№ фото	
Системы информации на объекте	ДП-В	-	-	

\* указывается: ДП-В - доступно полностью всем; ДП-И (К, О, С, Г, У) – доступно полностью избирательно (указать категории инвалидов); ДЧ-В - доступно частично всем; ДЧ-И (К, О, С, Г, У) – доступно частично избирательно (указать категории инвалидов); ДУ - доступно условно, ВНД - недоступно

\*\*указывается один из вариантов: не нуждается; ремонт (текущий, капитальный); индивидуальное решение с ТСР; технические решения невозможны – организация альтернативной формы обслуживания

Комментарий к заключению: \_\_\_\_\_



- |                                                                                    |                          |                                                                                     |                                                            |
|------------------------------------------------------------------------------------|--------------------------|-------------------------------------------------------------------------------------|------------------------------------------------------------|
|  | - частный сектор         |  | - искусств. освещение                                      |
|  | - организации            |  | - светофор                                                 |
|  | - МБОУ СОШ №1            |  | - направление транспортного средства                       |
|  | - ограждение МБОУ СОШ №1 |  | - направление безопасного движения детей в /из МБОУ СОШ №1 |
|  | - пешеходный переход     |  | - тротуар                                                  |
|  | - автобусная остановка   |  | - номер маршрутных такси                                   |
|  | - ограждение от дороги   |                                                                                     |                                                            |



Муниципальное бюджетное общеобразовательное учреждение  
«Средняя общеобразовательная школа №1 им. М.А. Бухтуева» г. Кызыла

Республика Тыва, г. Кызыл, ул. Кочетова, 59/3. т.(8-394-22)-2-40-01, 2-40-05.

П Р И К А З

№ 166/1/ОД

от «17» мая 2019 г.

«Об утверждении Паспорта доступности объекта социальной инфраструктура»

Во исполнение приказа Министерства образования и науки Российской Федерации от 09.11.2015 года № 1309 «Об утверждении Порядка обеспечения условий доступности для инвалидов объектов и предоставляемых услуг в сфере образования, а также оказания им при этом необходимой помощи» (зарегистрировано в Минюсте России 08.12.2015 года № 40000),

**ПРИКАЗЫВАЮ:**

1. Утвердить и ввести в действие с 17.05.2019 года Паспорт доступности объекта социальной инфраструктуры.
2. Утвердить и ввести в действие с 17.05.2019 года анкету (информацию об объекте социальной инфраструктуры) к Паспорту доступности ОСИ.
3. Утвердить и внести в действие с 17.05.2019 года «Акт обследования объекта социальной инфраструктуры к Паспорту доступности ОСИ»
4. Возложить обязанности по организации работы по обеспечению доступности объекта и услуг для инвалидов, инструктаж персонала и контроль за соблюдением сотрудниками требований доступности для инвалидов в МБОУ «СОШ № 1 им. М.А. Бухтуева» г. Кызыла Республики Тыва на заместителя директора по УВР Сермавкину Ольгу Сергеевну.
5. Назначить Медведеву Наталью Леонидовну заместителя директора по АХР, ответственной за инструктаж и ведение журнала учета проведения инструктажа персонала по вопросам, связанным с обеспечением доступности для инвалидов.
6. Контроль исполнения данного приказа оставляю за собой.

Директор

Т.Л. Шарыпова

С приказом ознакомлена:

Н.Л. Медведева

О.С. Сермавкина